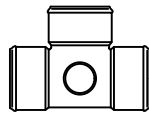


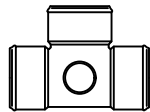
DETALLE #1 CODO DE 4" A 90GRADOS



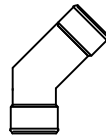
DETALLE #2 TEE DE 4"



DETALLE #3 TEE DE 4"



DETALLE #4 CODO DE 45 GRADOS DE 4"



PLANTA ESQUEMA DE AGUA PLUVIAL 50MTS.

CASA TECHO MINIMO PARA CARITAS	DIRECCIÓN: FINCA SAN EDUARDO, EL PABELLÓN, KM. 1.5, CARRETERA A FINCA EL SALTO, MUNICIPIO DE ESCUINTLA, DEPARTAMENTO DE ESCUINTLA.		
ARQUITECTA ANDREA RUIZ.	ESCALA: 1:100	FECHA: NOV.2018	PLANO DE: PLANO DE AGUA PLUVIAL